




- Identitätsorte**
1. Martinsflueh
 2. Restaurant Einsiedelei
 3. Einsiedelei Verenaschlucht
 4. Verenaschlucht
 5. Kirche zu Kreuzen
 6. Restaurant Kreuzen
 7. Steinbruch
 8. Königshof
 9. Freifläche Steingruben
 10. Wengisteinanlage
 11. Pfadiheime
 12. Zettergrube
 13. Kirche St. Niklaus
 14. Restaurant Pintli
 15. Schloss Waldegg

- Legende:**
- Schlüsselsräume**
-  Zentrumsachse: «Beleben, begegnen und aufwerten»
 -  Kirchstrasse: «Entwickeln und beleben»
 -  Hauptstrasse Südwest: «Arbeiten und wohnen»
 -  Kultur- und Naturlandschaft Verenaschlucht-Martinsflueh-Steingruben: «Erholen und erleben»
 -  Identitätsorte: «Leben und pflegen»
- Siedlungsgrenze: Bauzone nicht erweitern**
-  Siedlungsgrenze: Bauzone nicht erweitern
 -  Ortsdurchfahrt: Beruhigen und verträglich gestalten
 -  Baulandreserven: Mobilisieren und qualitativ nutzen
 -  Wohnentwicklung: Sorgfältiges Planen und Qualität schaffen
 -  Zonierung: Prüfen Abtausch Bauzone
 -  Zonierung: Klären der zukünftigen Nutzung
 -  Reservezone: Aufheben und landwirtschaftliche Nutzung beibehalten
 -  Grünraum: Prüfen Erhalt und Freiraum aufwerten
 -  Aktive Landwirtschaftsbetriebe: Erhalten
 -  Auftakt Ortsdurchfahrt: Gestalten und aufwerten

